

PCL SPERIMENTAZIONE SERVIZI DI PROSSIMITA'

Giugno 2024

MAL CENTRO NORD
CD PISA RECAPITO OSPEDALETTO

SERVIZI DI PROSSIMITÀ - Nuovi servizi erogati dal Portalettere

Ambito della sperimentazione

I **Servizi di prossimità - Rilevazione su strada** sono pensati per supportare la Pubblica Amministrazione nel monitoraggio del territorio.

L'impiego della rete PTL è pensato per rilevare, tramite palmare, informazioni territoriali georeferenziate utili per aggiornare ed arricchire le basi dati delle Amministrazioni

Linee di intervento:

- Concessioni aree
- Cartellonistica
- Decoro urbano
- Edilizia



SERVIZI DI PROSSIMITÀ - Nuovi servizi erogati dal Portalettere

Sperimentazione PISA

Nel corso del 2024 saranno avviate delle sperimentazioni per **perfezionare il concept** dell'offerta ed **il modello di funzionamento**.

La prima sperimentazione partirà con il **Comune di Pisa** che si è reso disponibile a testare la tipologia di servizio **Rilevazioni su strada** per due diversi casi d'uso :



Occupazione Suolo Pubblico

Rilevazione presenza di spazi esterni adibiti a ricettività di bar e ristoranti (**dehors**) con indicazione di relativa tipologia in zona Centro storico e nella frazione di Tirrenia

- **Campagna puntuale:** rilevazioni presso civici specifici su cui risultano ubicati esercizi commerciali che somministrano cibi e bevande
- Partenza: 4° settimana di Giugno 2024
- Durata: 3 mesi
- CD coinvolto: Pisa Recapito Ospedaletto

Decoro Urbano

Rilevazione stato del manto stradale compromesso e pericoloso per l'incolumità pubblica (**buche, tombini divelti e marciapiedi sconnessi**) nei 4 quartieri periferici di Cisanello; Porta Lucca; Cep; Gagno.

- **Campagna completa:** rilevazioni su intera strada
- Partenza: a partire dalla 4° settimana di giugno
- Durata: 2 settimane
- CD coinvolto: Pisa Recapito Ospedaletto

A partire da settembre e con durata di tre mesi, la sperimentazione sarà estesa alle ulteriori strade dei quartieri individuati in base ai risultati del test di giugno.

SERVIZI DI PROSSIMITÀ - Nuovi servizi erogati dal Portalettere

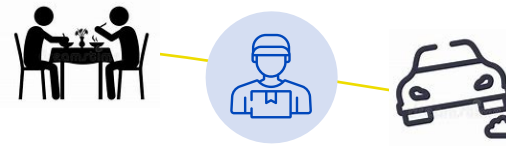


Sperimentazione Pisa: modello di Funzionamento

Definizione campagna



Rilevazione



Condivisione informazioni



Il Comune di PISA indica a Poste Italiane:

- casì d'uso:
 - A. Occupazione suolo pubblico**
 - B. Decoro urbano**
- indirizzi presso cui effettuare la rilevazione
 - A: puntuali al civico**
 - B: intera strada**
- elementi da rilevare
 - A: presenza e tipologia di dehors** + coordinate geografiche
 - Sedie e tavolini con o senza ombrelloni
 - Pedane o altre delimitazioni
 - Pedane con struttura di copertura (veranda)
 - B: civici in prossimità di buche, tombini divelti e marciapiedi sconnessi** + 2 foto per ogni elemento rilevato + coordinate geografiche

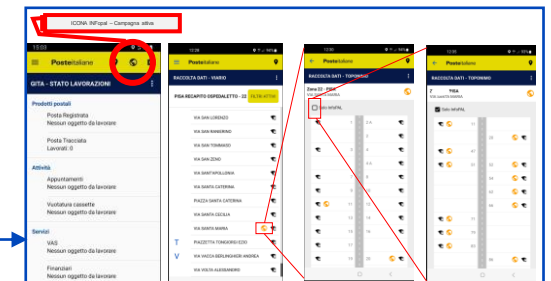
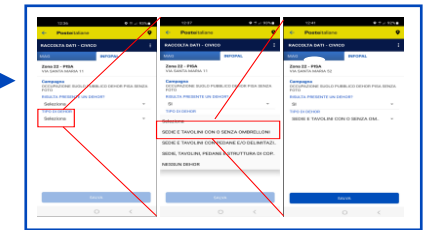
Poste elabora i dati forniti dall'Ente e li assegna alla zona Portalettere.

Il Portalettere:

- si reca presso il punto di interesse (**presso il civico** o **lungo la strada**)
- riporta sul palmare le informazioni raccolte spuntando apposite voci su menù a tendina preimpostati
- rileva tramite palmare la posizione geografica
- per il caso B, effettua gli scatti fotografici (scatto d'insieme e scatto di dettaglio)

Per le attività di rilevazione, il PTL sarà supportato dal palmare. La presenza di una specifica icona (mappamondo) indicherà al PTL il civico/strada oggetto di rilevazione.

Le immagini e i dati vengono resi disponibili al Comune di Pisa in consultazione tramite file .csv o .xls



Posteitaliane

